

СОГЛАСОВАНО
Начальник управления
образования
В.Е. Дахин
« » августа 2017г.



УТВЕРЖДАЮ
Директор школы
К.В. Павловский
« » августа 2017г.



СОГЛАСОВАНО
Начальник отделения
ГИБДД
УМВД России
по г. Керчи
О.В. Паутов
« » августа 2017



ПАСПОРТ

дорожной безопасности
Муниципального бюджетного общеобразовательного
учреждения города Керчи Республики Крым «Школа №10»

Содержание:

I. Общие сведения.

II. Планы-схемы образовательного учреждения.

1. Пояснительная записка.

- 1.1. Район расположения образовательного учреждения, пути движения транспортных средств и детей (обучающихся, воспитанников).
- 1.2. Схема организации дорожного движения в непосредственной близости от образовательного учреждения с размещением соответствующих технических средств организации дорожного движения, маршрутов движения детей.
- 1.3. Маршруты движения организованных групп детей от образовательного учреждения к стадиону или игровой площадке.
- 1.4. Пути движения транспортных средств к местам разгрузки/погрузки и рекомендуемые безопасные пути передвижения детей по территории образовательного учреждения.

I. Общие сведения

Паспорт дорожной безопасности Муниципального бюджетного общеобразовательного учреждения города Керчи Республики Крым «Школа №10» является информационно-справочным документом, в котором отражаются сведения о соответствии данного учебного заведения требованиям дорожной безопасности и устанавливаются требования, подтверждающие готовность образовательного учреждения обеспечивать проведение необходимых мероприятий по защите обучающихся, воспитанников, связанных с дорожно-транспортным происшествием.

Разработка паспорта дорожной безопасности осуществляется администрацией Муниципального бюджетного общеобразовательного учреждения города Керчи Республики Крым «Школа №10» с учетом настоящих требований и предложений органов государственной инспекции безопасности дорожного движения г. Керчи. Администрация образовательного учреждения организывает процедуру согласования паспорта дорожной безопасности с органами государственной инспекции безопасности дорожного движения и с органом управления образования, затем утверждает его.

Муниципальное бюджетное общеобразовательное учреждение города Керчи
Республики Крым «Школа №10»

Юридический адрес: 298307, Республика Крым, г. Керчь, ул. Международная,
дом 44

Фактический адрес: 298307, Республика Крым, г. Керчь, ул. Международная,
дом 44

Руководители образовательного учреждения:

Директор Павловский Константин Викторович +79788600325, 64397

Заместитель директора
по УВР Курилова Ирина Владиславовна 64397

Заместитель директора
по УВР, ответственный за
безопасность
жизнедеятельности Малярчук Татьяна Ивановна 64397

Ответственный работник
Управления образования Заместитель Стадниченко
начальника Елена Павловна
2-12-20

Ответственные от
Госавтоинспекции инспектор ГИБДД Крихели
Алексей Мошевич
+79787021124

инспектор ГИБДД Щурук
Григорий Владимирович

Ответственный работник
по профилактике
детского травматизма педагог-организатор Керимова
Эдие Линуровна
64397

Руководитель или ответственный
работник дорожно-эксплуатационной

организации, осуществляющей
содержание улично-дорожной сети (УДС)

Карпов Вячеслав
Олегович

2-13-41

Руководитель или ответственный
работник дорожно-эксплуатационной
организации, осуществляющей
содержание технических средств
организации дорожного движения (ТСОДД)

Юрков
Александр Константинович

Количество учащихся _____

252

Наличие уголка по БДД имеется

Наличие класса по БДД нет

Наличие автогородка (площадки) по БДД площадка, территория школы

Наличие автобуса в образовательном учреждении БДД нет

Владелец автобуса И.П.Федорова Л.Н.

Время занятий в образовательном учреждении

1-ая смена: 8.30 - 15.05 (учебный год)

2-ая смена: нет - нет (учебный год)

Внеклассные занятия: 16.00 - 18.00 (учебный год)

Телефоны оперативных служб Пожарная безопасность: 101, 2-01-25, 6-77-24

Полиция: 102, 2-03-10

Скорая: 103

II. Планы-схемы образовательного учреждения.

1. Пояснительная записка к схемам района расположения образовательного учреждения (согласно приложения):

Схемы представляют собой общие представления о районе расположения образовательного учреждения. На схеме обозначены наиболее частые пути движения обучающихся от дома (от отдаленных остановок маршрутных транспортных средств) к образовательному учреждению и обратно.

При исследовании маршрутов движения детей уделено особое внимание опасным зонам, где дети (обучающиеся, воспитанники) пересекают проезжие части дорог не по пешеходному переходу, а именно:

1. Район расположения образовательного учреждения определен группой жилых домов, зданий и улично-дорожной сетью с учетом остановок общественного транспорта, центром которого является непосредственно образовательное учреждение.

2. Территория, указанная на схеме, включает:

образовательное учреждение;

жилые дома, в которых проживает большая часть детей (учеников) данного образовательного учреждения;

автомобильные дороги и тротуары.

3. На схеме обозначены:

расположение жилых домов, зданий и сооружений;

сеть автомобильных дорог;

пути движения транспортных средств;

пути движения детей (обучающихся, воспитанников) в/из образовательного учреждения;

опасные участки;

уличные пешеходные переходы;

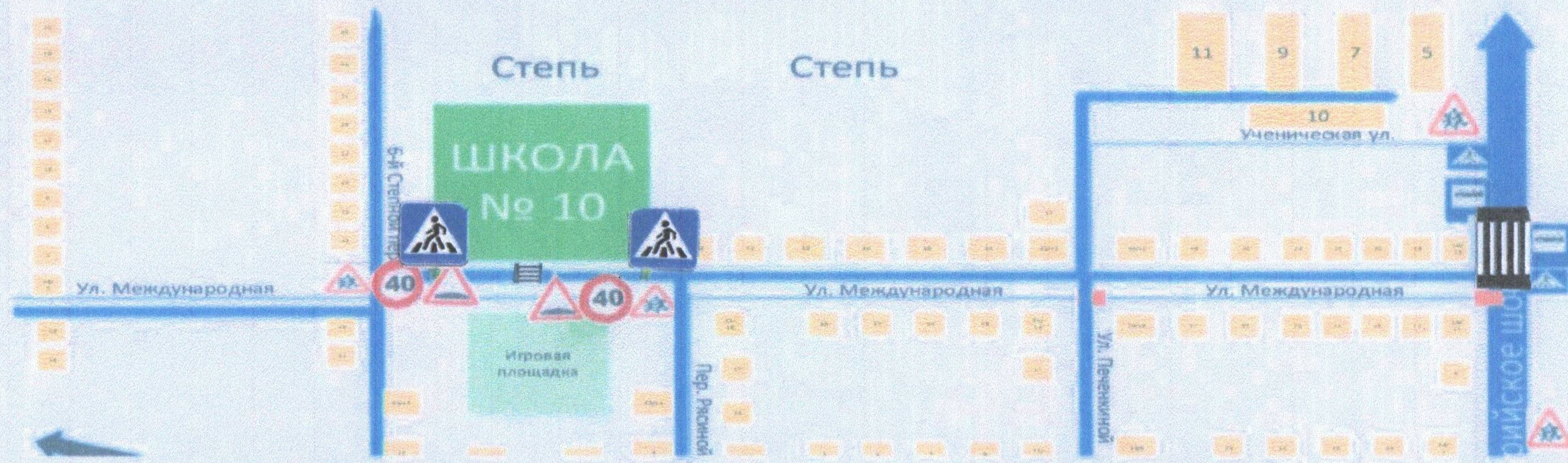
названия улиц и нумерация домов.



I. План-схемы образовательного учреждения

1. Район расположения образовательного учреждения, пути движения транспортных средств и детей (обучающихся, воспитанников)

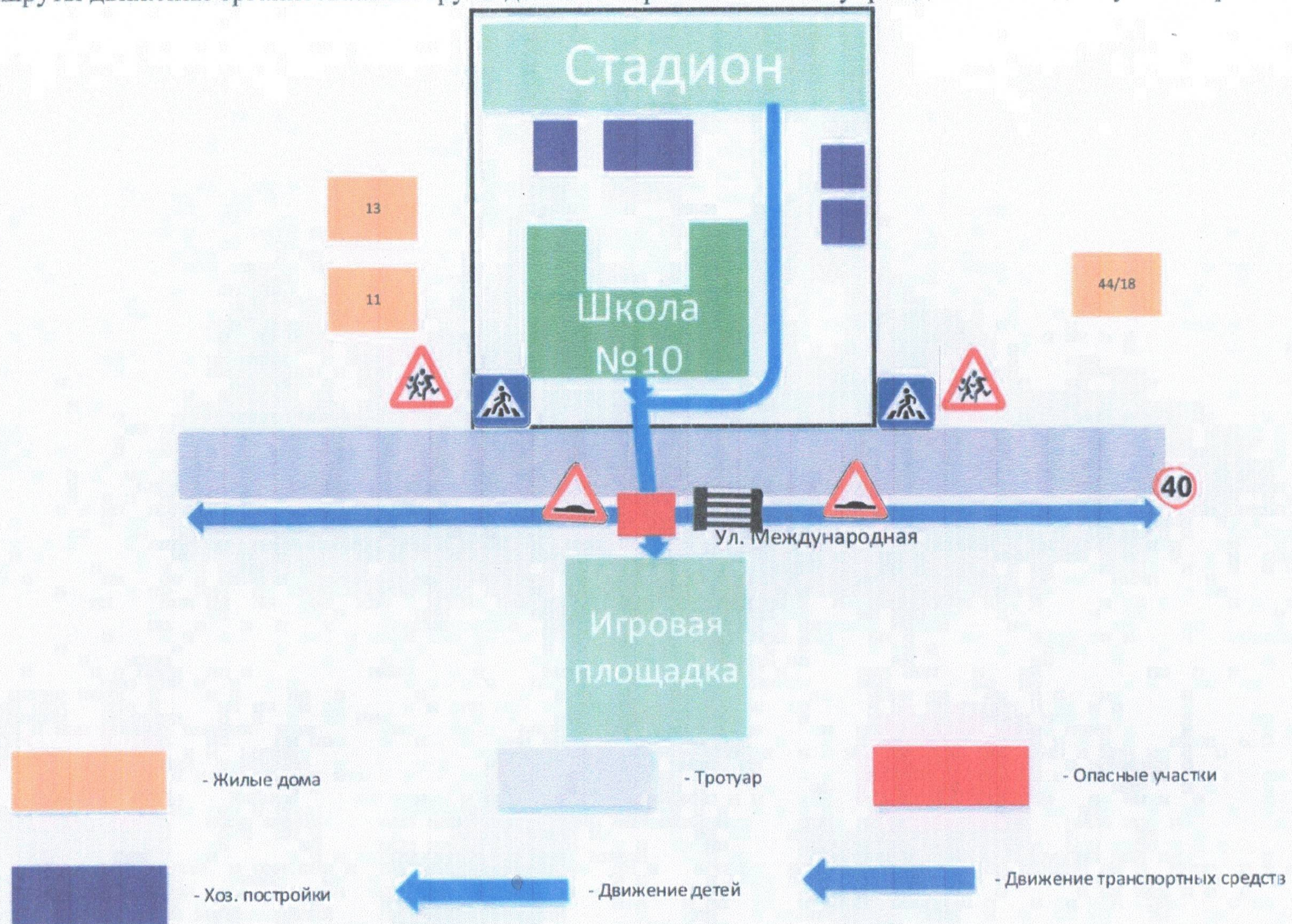


2. Схема организации дорожного движения в непосредственной близости от образовательного учреждения с размещением соответствующих технических средств организации дорожного движения, маршрутов движения детей.

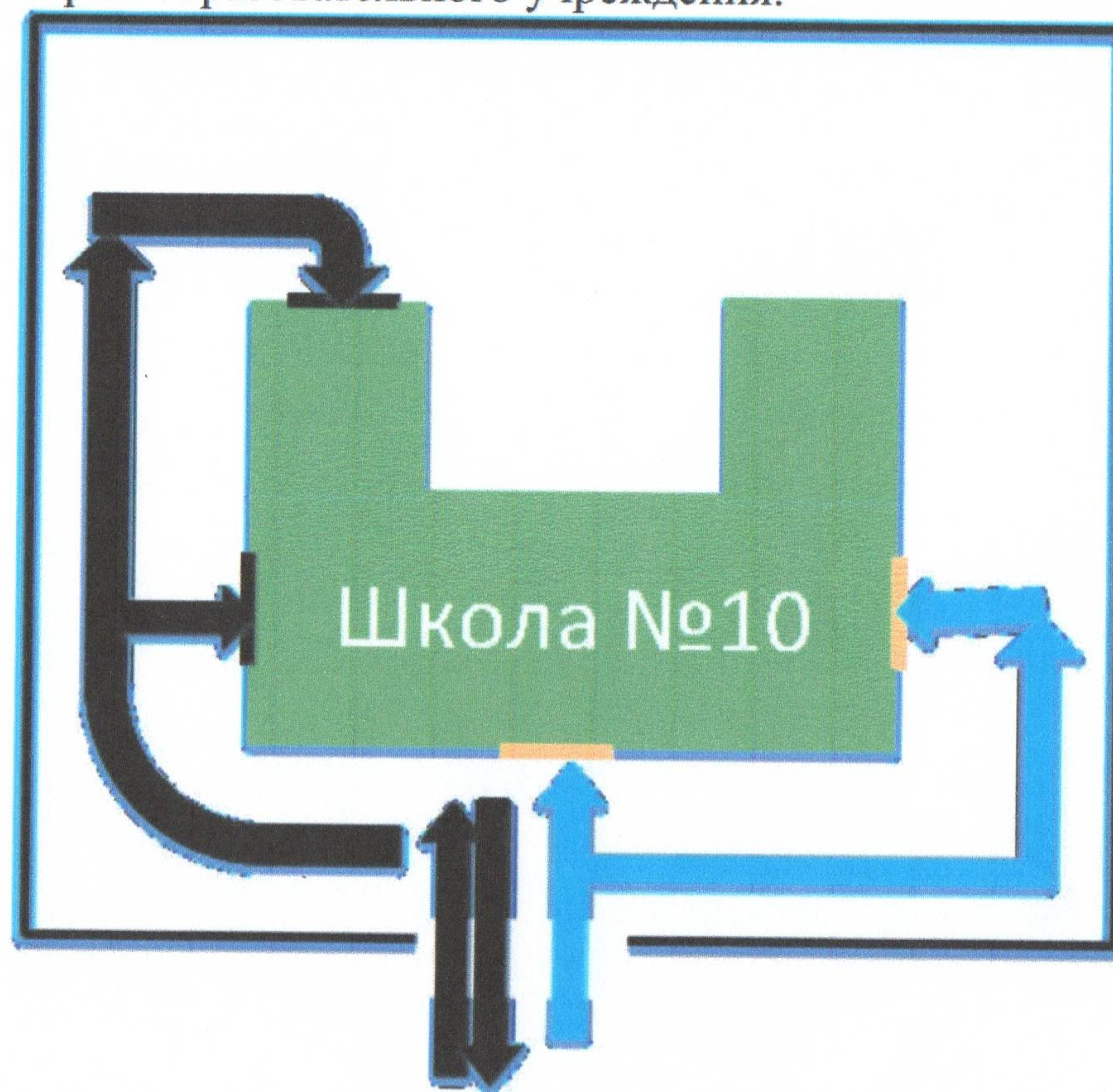


-  - Жилые дома
-  - Движение детей
-  - Тротуар
-  - Движение транспортных средств

3. Маршруты движения организованных групп детей от образовательного учреждения к стадиону или игровой площадке.



4. Пути движения транспортных средств к местам разгрузки/погрузки и рекомендуемые безопасные пути передвижения детей по территории образовательного учреждения.



- Вход/Выход для детей



- Место погрузки/разгрузки



- Движение детей по территории образовательного учреждения



- Движение транспортных средств по территории образовательного учреждения